

GP STAD ZOTTEGEM 2016

WEGWIJZER & UURROOSTER / ITINERAIRE & HORAIRE

ZOTTEGEM

Officieuze start Bevegemse Vijvers om 12u30
Départ officieux Bevegemse Vijvers à 12h30

Bevegemse Vijvers Kastanjelaan Godveerdegemstraat
L. Roelsstraat Stationsplein Musselystraat
Brug spoorweg Grotenbergestraat

Officiële start / Départ officiel: Grotenbergestraat
Grote ronde / Grand tour: 64,8 k m

Grotenberge

Helling 1: Grotenbergestraat 875m - Gem: 4% Max: 8%

Grotenbergestraat Grotstraat Leenstraat
 Europaweg N42

Leeuwerger - Oombergen

Krpt Buke N42 Krpt De Vos N42 N42

Oosterzele

Balegem

Krpt Parksken N42 Houtemstraat Geraardsbergse Stwg.

Oosterzele

Keiberg N415 Dorp N415 Windekekouter N415

Scheldewindeke

Pelgrim N415 Stationsstraat N415 **Treinen/Trains 12:27-12:33**
 Stationsstraat N415 Lange Munte 2500m

Gavere

Baaigem

Staatsbaan N415 Beerlegemsebaan

Zwalm

Beerlegem

Beerlegemsebaan

Munkzwalm

Hoofd N415 Noordlaan N415 Zuidlaan N415

Sint-Blasius-Boekel

Krpt Den Os Boekelbaan Marlboroughstraat

Brakel

Elst

Boekelstraat Gentsestraat N415 Hooglaan

Zwalm

Rozebeke

Vijflindenlaan Sint-Annastraat Rozebekeplein

Brakel

Michelbeke

Boembeekstraat Boembeke

ZOTTEGEM

Sint-Goriks-Oudenhove

Helling 2: Hostellerie 1375m - Gem. 5.1% - Max: 9%

Langendries 120m

Ten Bosse Traveins Krommestraat

Strijpen

Molenhoek St-Andriesswtg N454 Meire
 Meerlaan Zuidstraat G.Schockaertstraat

Zottegem

Kazernestraat Stationsplein Musselystraat
 L.Demetsstraat Heldenlaan D.VD Bosschestraat

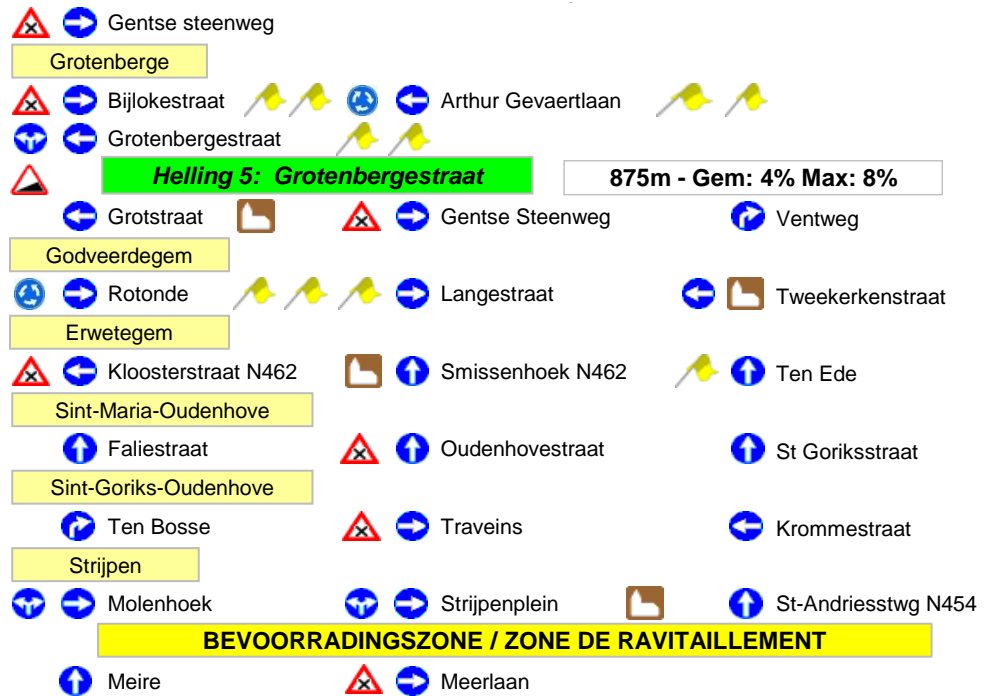
Strijpen

Bruggenhoek N462 Buke N462

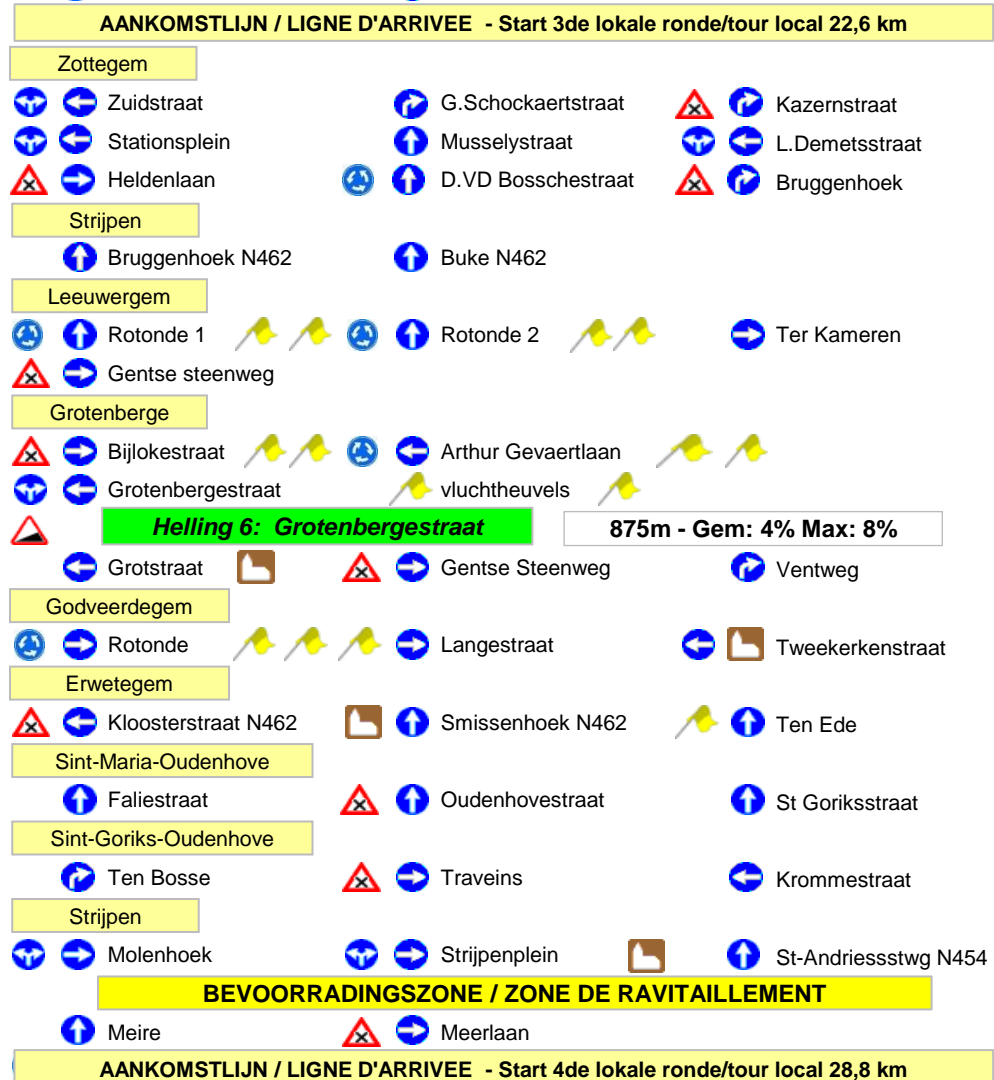
Leeuwerger

Km +	Km -	39km/h	42km/h	45km/h
		12:30	12:30	12:30
0,0	0,0	12:35	12:35	12:35
0,4	189,7	12:35	12:35	12:35
1,5	188,6	12:37	12:37	12:37
7,3	182,8	12:46	12:45	12:44
10,1	180,0	12:50	12:49	12:48
12,1	178,0	12:53	12:52	12:51
13,1	177,0	12:55	12:53	12:52
16,0	174,1	12:59	12:57	12:56
17,9	172,2	13:02	13:00	12:58
21,0	169,1	13:07	13:05	13:03
23,3	166,8	13:10	13:08	13:06
28,8	161,3	13:19	13:16	13:13
31,9	158,2	13:24	13:20	13:17
32,8	157,3	13:25	13:21	13:18
33,9	156,2	13:27	13:23	13:20
34,0	156,1	13:27	13:23	13:20
39,3	150,8	13:35	13:31	13:27
42,7	147,4	13:40	13:36	13:31
44,0	146,1	13:42	13:37	13:33
44,5	145,6	13:43	13:38	13:34

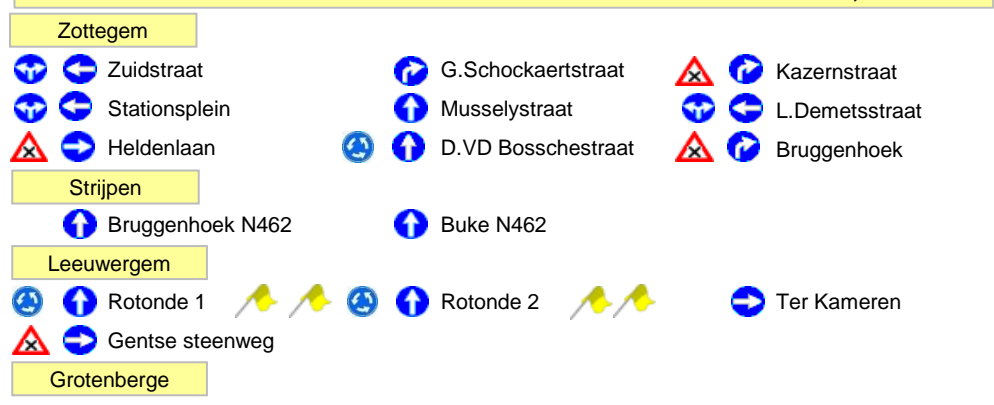
<p>Rotonde 1 Rotonde 2 Ter Kameren</p> <p> Gentse steenweg</p> <p>Grotenberge</p> <p> Bijlokestraat Arthur Gevaertlaan </p> <p> Grotenbergestraat </p> <p> Helling 3: Grotenbergestraat 875m - Gem: 4% Max: 8%</p> <p> Grotstraat Gentse Steenweg Ventweg</p> <p>Godveerdegem</p> <p> Rotonde Langestraat Tweekerkenstraat</p> <p>Erwetegem</p> <p> Kloosterstraat N462 Smissenhoek N462 Ten Ede N462</p> <p>Sint-Maria-Oudenhove</p> <p> Ten Ede N462 Faliestraat Oudenhovestraat</p> <p> Sint Goriksstraat</p> <p>Sint-Goriks-Oudenhove</p> <p> Ten Bosse Traveins Krommestraat</p> <p>Stripen</p> <p> Molenhoek Stripenplein St-Andriesstwg N454</p> <p>BEVOORRADINGSZONE / ZONE DE RAVITAILLEMENT</p> <p> Meire Meerlaan</p> <p>AANKOMSTLIJN / LIGNE D'ARRIVEE - Start 1ste lokale ronde/tour local 22,6 km</p> <p>Zottegem</p> <p> Zuidstraat G.Schockaertstraat Kazernstraat</p> <p> Stationsplein Musselystraat L.Demetsstraat</p> <p> Heldenlaan D.VD Bosschestraat Bruggenhoek</p> <p>Stripen</p> <p> Bruggenhoek N462 Buke N462</p> <p>Leeuwegem</p> <p> Rotonde 1 Rotonde 2 Ter Kameren</p> <p> Gentse steenweg</p> <p>Grotenberge</p> <p> Bijlokestraat Arthur Gevaertlaan </p> <p> Grotenbergestraat </p> <p> Helling 4: Grotenbergestraat 875m - Gem: 4% Max: 8%</p> <p> Grotstraat Gentse Steenweg Ventweg</p> <p>Godveerdegem</p> <p> Rotonde Langestraat Tweekerkenstraat</p> <p>Erwetegem</p> <p> Kloosterstraat N462 Smissenhoek N462 Ten Ede</p> <p>Sint-Maria-Oudenhove</p> <p> Faliestraat Oudenhovestraat St Goriksstraat</p> <p>Sint-Goriks-Oudenhove</p> <p> Ten Bosse Traveins Krommestraat</p> <p>Stripen</p> <p> Molenhoek Stripenplein St-Andriesstwg N454</p> <p>BEVOORRADINGSZONE / ZONE DE RAVITAILLEMENT</p> <p> Meire Meerlaan</p> <p>AANKOMSTLIJN / LIGNE D'ARRIVEE - Start 2de lokale ronde/tour local 22,6 km</p> <p>Zottegem</p> <p> Zuidstraat G.Schockaertstraat Kazernstraat</p> <p> Stationsplein Musselystraat L.Demetsstraat</p> <p> Heldenlaan D.VD Bosschestraat Bruggenhoek</p> <p>Stripen</p> <p> Bruggenhoek N462 Buke N462</p> <p>Leeuwegem</p> <p> Rotonde 1 Rotonde 2 Ter Kameren</p>	46,3	143,8	13:46	13:41	13:36
	48,0	142,1	13:48	13:43	13:39
	50,6	139,5	13:52	13:47	13:42
	53,3	136,8	13:57	13:51	13:46
	56,3	133,8	14:01	13:55	13:50
	58,7	131,4	14:05	13:58	13:53
	61,9	128,2	14:10	14:03	13:57
	63,0	127,1	14:11	14:05	13:59
	64,7	125,4	14:14	14:07	14:01
	66,6	123,5	14:17	14:10	14:03
	67,1	123,0	14:18	14:10	14:04
	68,9	121,2	14:21	14:13	14:06
	70,6	119,5	14:23	14:15	14:09
	73,2	116,9	14:27	14:19	14:12
	75,9	114,2	14:31	14:23	14:16
	78,9	111,2	14:36	14:27	14:20
	81,3	108,8	14:40	14:31	14:23
	84,5	105,6	14:45	14:35	14:27
	85,6	104,5	14:46	14:37	14:29
	87,3	102,8	14:49	14:39	14:31
	89,2	100,9	14:52	14:42	14:33
	89,7	100,4	14:53	14:43	14:34



91,5	98,6	14:55	14:45	14:37
93,2	96,9	14:58	14:48	14:39
95,8	94,3	15:02	14:51	14:42
98,5	91,6	15:06	14:55	14:46
101,5	88,6	15:11	15:00	14:50
103,9	86,2	15:14	15:03	14:53
107,1	83,0	15:19	15:08	14:57
108,2	81,9	15:21	15:09	14:59
109,9	80,2	15:24	15:12	15:01



111,8	78,3	15:27	15:14	15:04
112,3	77,8	15:27	15:15	15:04
114,1	76,0	15:30	15:18	15:07
115,8	74,3	15:33	15:20	15:09
118,4	71,7	15:37	15:24	15:12
121,1	69,0	15:41	15:28	15:16
124,1	66,0	15:45	15:32	15:20
126,5	63,6	15:49	15:35	15:23
129,7	60,4	15:54	15:40	15:27
130,8	59,3	15:56	15:41	15:29
132,5	57,6	15:58	15:44	15:31



134,4	55,7	16:01	15:47	15:34
134,9	55,2	16:02	15:47	15:34
136,7	53,4	16:05	15:50	15:37

Bijlokestraat Arthur Gevaertlaan

Grotenbergestraat

Helling 7: Grotenbergestraat **875m - Gem: 4% Max: 8%**

Grotstraat Gentse Steenweg Ventweg

Godveerdegem

Rotonde Langestraat Tweekerkenstraat

Erwetegem

Kloosterstraat N462 Smissenhoek N462 Ten Ede

Sint-Maria-Oudenhove

Faliestraat Oudenhovestraat St Goriksstraat

Sint-Goriks-Oudenhove

Ten Bosse Traveins Krommestraat

Stripen

Molenhoek Rijkestraat N454 Kluisstraat

Knutsegemstraat **Paddestraat** **1900m**

Velzeke

Romeinsplein Beugelstraat

Stripen

Stripenplein St-Andriesstwg N454

BEVOORRADINGSZONE / ZONE DE RAVITAILLEMENT

Meire Meerlaan

AANKOMSTLIJN / LIGNE D'ARRIVEE - Start 5de lokale ronde/tour local 28,8 km

Zottegem

Zuidstraat G.Schockaertstraat Kazernstraat

Stationsplein Musselystraat L.Demetsstraat

Heldenlaan D.VD Bosschestraat Bruggenhoek

Stripen

Bruggenhoek N462 Buke N462

Leeuwegem

Rotonde 1 Rotonde 2 Ter Kamenen

Gentse steenweg

Grotenberge

Bijlokestraat Arthur Gevaertlaan

Grotenbergestraat

Helling 8: Grotenbergestraat **875m - Gem: 4% Max: 8%**

Grotstraat Gentse Steenweg Ventweg

Godveerdegem

Rotonde Langestraat Tweekerkenstraat

Erwetegem

Kloosterstraat N462 Smissenhoek N462 Ten Ede

Sint-Maria-Oudenhove

Faliestraat Oudenhovestraat St Goriksstraat

Sint-Goriks-Oudenhove

Ten Bosse Traveins Krommestraat

Stripen

Molenhoek Rijkestraat N454 Kluisstraat

Knutsegemstraat **Paddestraat** **1900m**

Velzeke

Romeinsplein Beugelstraat

Stripen

Stripenplein St-Andriesstwg N454

Meire Meerlaan

AANKOMST / ARRIVEE

138,4	51,7	16:07	15:52	15:39
141,0	49,1	16:11	15:56	15:43
143,7	46,4	16:16	16:00	15:46
146,7	43,4	16:20	16:04	15:50
149,1	41,0	16:24	16:08	15:53
152,3	37,8	16:29	16:12	15:58
157,5	32,6	16:37	16:20	16:05
159,5	30,6	16:40	16:22	16:07
159,6	30,5	16:40	16:23	16:07
161,3	28,8	16:43	16:25	16:10
163,2	26,9	16:46	16:28	16:12
163,7	26,4	16:46	16:28	16:13
165,5	24,6	16:49	16:31	16:15
167,2	22,9	16:52	16:33	16:17
169,8	20,3	16:56	16:37	16:21
172,5	17,6	17:00	16:41	16:25
175,5	14,6	17:05	16:45	16:29
177,9	12,2	17:08	16:49	16:32
181,1	9,0	17:13	16:53	16:36
186,3	3,8	17:21	17:01	16:43
188,3	1,8	17:24	17:04	16:46
190,1	0,0	17:27	17:06	16:48